


3 RANDONNÉES COUPS DE CŒUR

THREE FAVOURITE HIKING TRAILS
DREI BELIEBTE WANDERUNGEN
DRIE WANDELTIPS

Côté terre ou côté mer, La terre des 2 caps compte plus de 400 km de sentiers balisés.

Que vous soyez randonneur débutant ou confirmé, voici trois idées de balade pour sillonner la campagne vallonnée.



1 Le sentier du Fartz

4,4 KM
1H30

MAIRIE
DE WISSANT

BALISAGE ▶

NIVEAU : FACILE

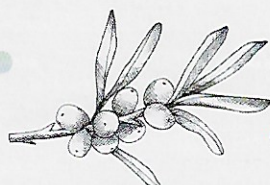
Cette balade familiale borde l'ancienne carrière du Fond du Phare. Au départ de la place de la Mairie de Wissant (attention, marché le mercredi matin et le vendredi soir), passez devant l'office de tourisme et suivez le balisage jusqu'à l'impasse Portius Itius. C'est là que le chemin commence.

Entourés d'argousiers et d'ajoncs marins, continuez sur le site naturel protégé et arrêtez-vous aux observatoires aux oiseaux pour contempler, écouter et identifier la faune qui niche autour du plan d'eau : cormorans, grèbes, foulques... Jumelles conseillées !

À mi-chemin, sortez du sentier et faites un aller-retour à la Motte du Bourg, jusqu'au promontoire : la vue sur la baie de Wissant et les marais de Tardinghen est à couper le souffle.

Vous traversez quelques zones humides et croisez certainement quelques amphibiens.

Vous terminez la balade dans la dune d'Aval avant de rejoindre la digue de mer puis le centre du village.



La balade familiale

FAMILY WALK / FAMILIENWANDERUNG / GEZINSWANDELING



2 Le sentier des Crans



12,9 KM
3H15

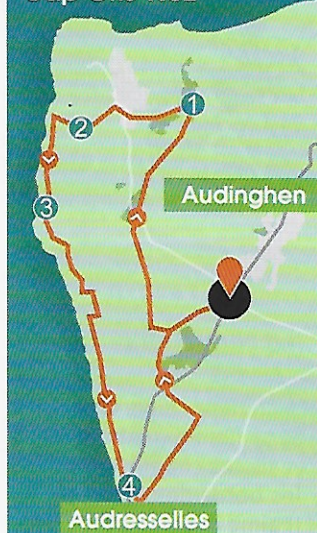


MAISON DU SITE
DES DEUX-CAPS
À AUDINGHEN

BALISAGE

NIVEAU : PEU DIFFICILE

Cap Gris-Nez



La randonnée court sur la façade ouest du Cap Gris-Nez. Au départ de la Maison du Site des Deux-Caps (parking gratuit pour les voitures et les camping-cars), vous passez devant la Batterie Todt avant de vous engager sur un chemin agricole. La campagne offre déjà une vue sur la mer et ses magnifiques couleurs d'opale.

En amont du village d'Audinghen, vous continuez jusqu'au hameau de Floringzelle où le point de vue sur le Cap Blanc-Nez est époustoufflant.

Après avoir traversé Framezelle, vous rejoignez le sentier du littoral qui compte plusieurs crans : le cran des Sillers, le cran Barbier, le cran aux Œufs, le cran Poulet... Ces entailles creusées dans la falaise par de petits ruisseaux rendent la côte sauvage et le sentier accidenté.

Continuez sur la falaise jusqu'à Audresselles, puis, au retour, rattrapez la Vélomaritime®. Vous terminez la balade dans le bois d'Haringzelle, où de nombreux vestiges de guerre sont dissimulés.

2



3



4



La falaise sauvage

WILD CLIFF TRAIL
DIE WILDE STEILKÜSTE
WILDE ROTSSEN

3 L'Odret

L'Odret



27,8 KM
2H45



CAPLAND
À MARQUISE

BALISAGE 6

NIVEAU : DIFFICILE



Le sentier de l'Odret s'adresse à des vététistes expérimentés. En partant de Marquise (parking gratuit au Cardo), vous traversez le parc d'activités des 2 Caps en direction de Ferques et vous longez les Carrières du Boulonnais jusqu'à Leulinghen-Bernes. Vous passez ensuite de part et d'autre de l'autoroute A16.

Après quelques virages, vous empruntez un chemin étroit bordé d'arbres et entrez dans le village de Leubringhen avec sa fontaine aux animaux.

La balade continue sur les hauteurs du Mont de Couple, point culminant du territoire. De là-haut, la vue est incroyable !

Face au clocher d'Audembert, vous redescendez vers Wissant. Le dénivelé est assez important. Profitez de la vue sur les 2 caps et les côtes anglaises !

Le retour se fait par la plaine du Colombier, via Audembert. A la sortie du village, vous empruntez un chemin boisé puis traversez le hameau de Bernes par des chemins et des routes de campagne. Attention, passage dangereux le long de la D191 pour rejoindre Marquise.

1



2



3



La rando des sportifs

CHALLENGING HIKE
SPORTLICHE WANDERUNG
SPORTIEVE WANDELING



4

Toutes les randonnées
de La terre des 2 caps
en téléchargement gratuit

