



L'église Saint-Martin de Tardingenhen

L'église Saint-Martin aurait été construite au XVI^e siècle, sur une butte argilo-sableuse abritant un cimetière carolingien du VIII^e siècle. Elle surplombe les marais de Tardingenhen constitués de prairies humides et de marécages.

La Ferme du Châtelet

Propriété privée – défense d'entrer !

La ferme s'inscrit dans un environnement naturel riche et diversifié, à proximité immédiate des dunes du Châtelet et du marais de Tardingenhen. On y produit des céréales, des légumineuses et des plantes oléagineuses et on y élève des vaches.



Le Cap Gris-Nez

Cette falaise jurassique s'est formée il y a 150 millions d'années. Elle est composée de calcaire, d'argile et de sable. Le Cap Gris-Nez est situé à seulement 28 km des côtes anglaises, ce qui en fait l'endroit de France le plus proche de l'Angleterre. Son phare éclaire le littoral depuis 1837. Détruit à l'été 1944, il est reconstruit en 1952 et automatisé en 1985.



Les Berniques de Nicolas Floc'h

Créés en 2015 lors du festival *Slack !*, les berniques, petits coquillages qui portent également le nom de patelles ou de chapeaux chinois, sont une invitation à la contemplation du paysage. L'artiste souhaite que le public s'accroche à ce paysage comme le font ces coquillages sur les rochers.



SENTIER



Les Berniques

7,5 km • 2h00 • **Départ** Tardingenhen - Mairie

Dénivelé positif cumulé 121 m • **Balisateur circuit**

Parmi les détroits du monde, celui du Pas-de-Calais est le plus fréquenté : plus de 400 bateaux circulent chaque jour entre la France et l'Angleterre. Le CROSS (centre régional opérationnel de surveillance et de sauvetage) qui surplombe la falaise du Cap Gris-Nez est chargé de surveiller le trafic maritime. À partir de Tardingenhen, arpentez le sentier entre dunes, monts et falaises.



Terre des 2 Caps Tourisme

Place de la Mairie - 62179 Wissant
Tel +33 (0)3 21 824 800
www.terredes2capstourisme.fr



Photos © M. Lootens.
Terre des 2 Caps Tourisme.

Les Berniques



LA MANCHE

Pointe de la
Courte Dune

DANGER !

Attention à la marée ! Ne vous engagez pas sur les plages les 2 heures précédant et suivant la pleine mer !

BE CAREFUL OF TIDES

LET OP DE GETIJDEN

BEACHTEN SIE DIE GEZEITEN

Urgences

18 Pompiers

112 Appel d'urgence européen

196 Secours en mer



À DÉCOUVRIR



La Ferme d'Herlen

Propriété privée – défense d'entrer !

Le ruisseau d'Herlen qui prend sa source au pied du Mont de Couple passe à proximité de cette ferme-manoir du XVIII^e siècle. Il alimente le moulin de la ferme fabriquant de la farine jusqu'en 1945. Après la ferme, sur la droite, le Mont de Couple culmine à 164 m. C'est le point le plus haut de La terre des 2 caps.

Le hameau de Sombre

Sombre signifie en celtique lieu fortifié. Une abbaye de nonnes est construite en 613 à Basse Sombre et détruite en 842 par les Normands durant l'expédition de Gormund et Isembert. Derrière ce petit hameau, le Mont de Sombre s'élève à 155 mètres.



La Grand'Maison

Propriété privée – défense d'entrer !


Situé dans le hameau de Haute-Escalles, ce corps de ferme est le plus ancien du village. Construit en 1633, il est rénové au XIX^e siècle. Le pigeonnier au centre de la cour est un élément architectural typique des fermes de la région. Peu après la ferme,



sur l'ancienne voie gallo-romaine, le hameau de Tape-Cul doit son nom au péage à bascule qui servait à peser les charrettes et les diligences s'acquittant d'un droit de passage.

La cascade de Strouanne

Situé à 3 km de Wissant, le hameau de Strouanne est constitué d'un groupe de maisons bâties en bord de mer. En contrebas, sur la plage vers Wissant, le ruisseau de Strouanne, appelé le Rau des Nains, crée une petite cascade, haute de trois mètres, qui se déverse sur la plage sauvage, entre dunes et falaise.



Terre des 2 Caps Tourisme

Place de la Mairie - 62179 Wissant

Tel +33 (0)3 21 824 800

www.terredes2capstourisme.fr



Photos © M. Logetins.
Terre des 2 caps tourisme.



SENTIER



Le Cap Blanc-Nez

 18,3 km •  4h30 • Départ Wissant - Mairie

Dénivelé positif cumulé  376 m • Balisage circuit 

Dans la campagne entre Wissant et le Cap Blanc-Nez, profitez des points de vue sur le littoral, dans un paysage rural et vallonné. En passant par le Mont de Sombre (155 m), vous apercevez la baie de Wissant et l'obélisque de la Dover Patrol surplombant le Cap Blanc-Nez (134 m).

Les trois derniers kilomètres de la randonnée sont sur la plage : attention, la plage est inaccessible à marée haute ! Ne vous engagez pas sur les plages les deux heures précédant et suivant la pleine mer !

Le Cap Blanc-Nez



DANGER !

Attention à la marée ! Ne vous engagez pas sur les plages les 2 heures précédant et suivant la pleine mer !

BE CAREFUL OF TIDES

LET OP DE GETIJDEN

BEACHTEN SIE DIE GEZEITEN

Urgences

18 Pompiers

112 Appel d'urgence européen

196 Secours en mer



Jbcarto

www.jbcarto.com

0 200 400 m



La carrière du Phare

Le Phare (ou Fart) est un hameau connu pour sa carrière de graviers fluvio-marins ouverte en 1987 pour fournir des graviers et du sable lors de la construction du Tunnel sous la Manche. Aujourd'hui, le site abrite des oiseaux : des cormorans, des foulques, des poules d'eau...

La Dune d'Aval et les marais

L'actuel cordon dunaire entre Wissant et Tardingen s'est probablement constitué au début du XIV^e siècle. En arrière de ce cordon, une plaine maritime a été isolée, accumulant les eaux venant de l'intérieur du pays. Ces prairies humides et ces marécages constituent le marais de Tardingen.



La Motte du Bourg

Située sur la commune de Tardingen, cette falaise morte (38 mètres) était autrefois battue par la mer. Depuis le promontoire de la Motte du Bourg, le point de vue sur la baie de Wissant et les marais de Tardingen est remarquable.



Wissant, le village de pêcheurs

Cet ancien village de pêcheurs a su préserver son patrimoine maritime. Autrefois, on y pratiquait la pêche au flobart, un petit bateau à échouage en forme de coquille de noix. La maison du pêcheur est à l'image de l'habitat traditionnel modeste des pêcheurs. Seules deux pièces la composent : la salle à vivre et la chambre.



Terre des 2 Caps Tourisme

Place de la Mairie - 62179 Wissant
Tel +33 (0)3 21 824 800
www.terredes2capstourisme.fr



Photos © M. Loatens,
Terre des 2 Caps Tourisme.



SENTIER



Le Fartz

4,4 km • 1h30 • **Départ** Wissant - Mairie

Dénivelé positif cumulé 58 m • **Balisage circuit**

Cette balade familiale sur un site naturel protégé borde l'ancienne carrière du Fond du Phare. Vous découvrez la faune et la flore de la baie de Wissant : les ajoncs marins, les argousiers, les bœufs Highlands ou encore les cormorans. Observez les multiples espèces d'oiseaux depuis les observatoires situés autour du plan d'eau. Jumelles conseillées !

Le Fartz



DANGER !

Attention à la marée ! Ne vous engagez pas sur les plages les 2 heures précédant et suivant la pleine mer !

BE CAREFUL OF TIDES

LET OP DE GETIJDEN

BEACHTEN SIE DIE GEZEITEN

Urgences

18 Pompiers

112 Appel d'urgence européen

196 Secours en mer





AMBLETEUSE >>> AUDRESSELLES

Au départ du parking de l'Estuaire (D940), on s'engage à gauche dans la rue de l'écluse. On profite d'une vue sur les dunes de Slack à gauche et sur le fort Vauban en face.

Au bout de la rue de l'écluse, on arrive face au café des baigneurs. On prend alors à gauche pour descendre la rue du Fort jusqu'au Fort Vauban.

À l'entrée de la digue d'Ambleteuse, face au Fort Vauban, il y a des racks pour accrocher les vélos.

Idéal pour profiter de la digue promenade, de la plage ou pour visiter le Fort.

On remonte ensuite toute la digue, toujours tout droit puis on prend à droite en suivant le balisage.

On remonte toute la rue de la Source, puis face au camping, on prend à droite, route de Marquise.

Après avoir remonté la rue, on prend à gauche au stop, rue de Lille.

Au bout de la rue de Lille, arrivé au rond-point, prendre à gauche (3ème sortie) sur la D940 en direction d'Audresselles. Passage devant le stade de foot, et le monument aux morts Portugais. Juste après le musée 39-45, prendre le petit chemin parallèle à la départementale.

Quitter Ambleteuse sur ce chemin, puis traverser la rue de la Ferme de Selles et continuer tout droit.



— Piste cyclable - chemin partagé
— Route
— Départementale



AUDRESSELLES >>> AUDINGHEN

A l'entrée d'Audresselles, passage à proximité du Camping municipal des Ajoncs sur la droite.

Passé le restaurant le Cran Gourmand, prendre à gauche juste avant l'Hôtel de la Plage vers l'avenue des flobarts.

On arrive face à la plage de galets d'Audresselles, très sauvage, sur laquelle on peut faire un tour en déposant les vélos sur les racks installés à l'entrée de la plage.

Continuer vers le centre du village via la rue du Lieutenant Ménard, qui se transforme en charmante ruelle pavée. A l'intersection, prendre à gauche rue Accary, puis à droite rue Edouard Quenu.

Suivre le balisage jusque l'intersection avec la D940. S'engager sur la D940 sur la gauche puis prendre tout de suite à droite après le camping Le Noirda pour rejoindre une voie douce.

Continuer en direction d'Audinghen.

Au bout de la petite rue, traverser la route départementale entre Audinghen et Bazinghen et prendre en face sur un chemin partagé en direction de l'église d'Audinghen.

Quitter rapidement le chemin partagé au bout de la rue Robert Portelette et arrivé au stop, prendre tout droit dans la rue de Todincthun, zone 30 en direction de l'église.

Arrivé au céder le passage au croisement avec la D940, on voit à gauche le restaurant le Vent du Nord, à droite la Mairie et en face l'église



— Piste cyclable - chemin partagé
— Route
— Départementale



AUDINGHEN >>> CAP GRIS-NEZ

Pour continuer vers le Cap Gris-Nez (3km), prendre tout droit, à droite de l'église vers la piste cyclable, rue du cimetière. S'engager sur la route du Penché.

Tout de suite sur la droite, il y a une station de lavage et de réparation de vélos.

Continuer sur ce chemin rural partagé, on passe à côté d'un blockhaus de la Seconde Guerre Mondiale.

Au bout de ce chemin, on a une vue sur le phare du Cap Gris-Nez.

A l'intersection prendre gauche, route de Floringzelle.

Continuer jusqu'à la petite Place. On aperçoit, à gauche l'abri bus, à droite l'hôtel/restaurant Le Bistro.

Il est possible de continuer vers le sommet du Cap Gris-Nez en continuant tout droit puis en empruntant la D191 sur la droite, soyez prudent, il y a des voitures.

Pour accéder au pied du Cap Gris-Nez, après le restaurant, prendre à droite dans la rue du Bas, dans la résidence Les Longères avec ses petites maisons aux volets colorés.

A la sortie de la résidence, prendre à droite sur la rue du Sodit et continuer vers la rue de la Mer.

Descendre vers la plage de la Sirène, au pied du Cap Gris-Nez. Après avoir admiré la vue et respirer le bon air de la mer, rebrousser chemin et remonter toute la voie douce jusqu'à l'église.

A l'intersection, prendre à gauche sur la D940.





AUDINGHEN >>> TARDINGHEN

Prendre la 1ère à droite avant le restaurant l'Astérie, rue des écoles .

Passée l'école, prendre à droite en direction de Warincthun/Le Hamel rue des Breux.

Arrivé au calvaire à l'intersection, prendre à gauche en direction du Hamel.

A l'intersection, continuer tout droit, rue des Trois Violons, vue sur le Cap Blanc-Nez et sur le Mont de Couple.

Entrer dans le village de Tardingen, prendre à droite route d'Ausques, puis continuer tout droit.

Prendre à gauche sur le chemin partagé. Très jolie vue sur les marais de Tardingen. Au loin à gauche on voit l'église en pierre de pays au centre du village et la Baie de Wissant.

Continuer sur la Véloroute. A la sortie de celle-ci, prendre à gauche jusqu'à retrouver la D940 au niveau de la Motte du Bourg.



- Piste cyclable - chemin partagé
- Route
- Départementale



TARDINGHEN >>> WISSANT

Au céder le passage, prendre à droite et s'engager sur la D940 jusque Wissant.

Passé l'Hôtel du Vivier, prendre tout de suite à gauche dans la rue de la Motte au Vent.

Au stop, traverser la rue de la Source vers la rue Carrier-Belleuse. Au deuxième stop, continuer tout droit vers l'office de tourisme, puis vers la Place de la Mairie.

Contourner la Place de la Mairie en passant devant la pharmacie et rejoindre le Tabac-Presse Le Flobart, rue Gambetta. Prendre à gauche vers l'Hôtel Normandy, traverser le petit pont sur la droite vers l'Hôtel de la Plage, Place Edouard Houssin et remonter la rue Paule Crampel jusqu'à l'intersection avec la D940 devant le stade de foot.

Au céder le passage, prendre à gauche vers le Cap Blanc-Nez.

A la sortie de Wissant, continuer sur la D940, puis rattraper la piste cyclable sur la droite au lieu-dit La Mine d'Or.



- Piste cyclable - chemin partagé
- Route
- Départementale



WISSANT >>> CAP BLANC-NEZ

Au bout de cette portion de véloroute, prendre à droite sur le chemin partagé et grimper jusqu'au hameau de Haute-Escalles toujours tout droit. Profitez du point de vue sur le Cap Blanc-Nez.

Après quelques montées-descentes, arrivé à l'intersection avec le chemin partagé, continuer tout droit jusqu'au Tap-Cul.

Redescendre vers la Tap-Cul et quitter la Véloroute. Prendre à gauche, continuer jusqu'à l'église et la Place de la Maire d'Escalles et suivre la direction du Cap Blanc-Nez par la D940 jusqu'au parking au niveau de l'obélisque.



À DÉCOUVRIR



CAPland

Le centre d'interprétation du paysage propose une immersion au cœur de La terre des 2 caps. Son aménagement scénographique, visuel et interactif permet de découvrir les différentes entités paysagères du territoire : du bassin carrier au littoral classé Grand Site de France, en passant par les monts et vallons bocagers.

L'église Saint-Léger de Leulinghen-Bernes

Pendant la Guerre de Cent Ans, Leulinghen est devenu un lieu de négociations de paix entre la France et l'Angleterre. L'église était alors coupée en deux : les Anglais y entraient d'un côté et occupaient le chœur, les Français de l'autre, s'installant dans la nef. Plusieurs trêves ont été observées à Leulinghen comme celle de 1383 qui a duré trente ans.



Le cimetière militaire canadien

Les corps de 729 hommes ont été inhumés dans ce cimetière entre Leubringhen et Landrethun-le-Nord : 594 Canadiens, 103 Britanniques, 5 Australiens, 6 Tchèques, 19 Polonais et de 2 soldats non identifiés, morts pour la libération de Boulogne-sur-Mer et de Calais en 1944.

La Forteresse de Mimoyecques

Surnommée le "Canon de Londres", la base

secrète de Mimoyecques devait servir à l'installation du canon V3 à charges multiples. Creusée dans un massif crayeux, elle était composée d'un vaste réseau de galeries desservant cinq puits de tirs de cinq canons chacun. Les souterrains abritent désormais plusieurs centaines de chauve-souris qui y trouvent des conditions favorables à leur hibernation.



SENTIER



La Forteresse

 24,4 km •  6h00 • **Départ** Marquise - CAPland

Dénivelé positif cumulé 374 m • **Balises circuit** 

Creusée dans un massif, à 165 km de Londres, la Forteresse de Mimoyecques est un lieu de mémoire mais également un site naturel remarquable. Entre Calais et Bouonnais, la route qui mène à la Forteresse parcourt la campagne vallonnée, de part et d'autre de l'autoroute A16.

La Forteresse de Mimoyecques se visite de mi-avril à mi-octobre.



Terre des 2 Caps Tourisme


Place de la Mairie - 62179 Wissant
Tel +33 (0)3 21 824 800
www.terredes2capstourisme.fr



Photos : © CAPland, C. Cholez, Terre des 2 Caps Tourisme.

La Forteresse





La Batterie Todt

Cette Batterie offensive a été inaugurée en 1942. À l'extérieur, un canon allemand d'artillerie de marine, unique en Europe, est exposé : sa portée maximale est de 86 km. Le site est bombardé en 1944 par la Royal Air Force. À proximité, l'armée allemande a planté des arbres pour camoufler les bunkers, formant le bois d'Haringzelle.

Le phare du Cap Gris-Nez

Le premier phare est allumé en 1837 au Cap Gris-Nez pour prévenir les naufrages, alors nombreux sur la côte. Détruit en 1944 et remplacé par un phare provisoire, il est reconstruit à partir de 1952. Depuis son automatiser en 1986, il n'est plus possible de visiter le phare. Le CROSS – Centre Régional Opérationnel de Surveillance et de Sauvetage – occupe désormais cette zone.



L'église Saint-Martin de Tardinghen

L'église Saint-Martin aurait été construite au XVI^e siècle, sur une butte argilo-sableuse abritant un cimetière carolingien du VIII^e siècle. Elle surplombe les marais de Tardinghen constitués de prairies humides et de marécages.

Wissant, le village de pêcheurs

Cet ancien village de pêcheurs a su préserver son patrimoine maritime. Autrefois, on y pratiquait la pêche au flobart, un petit bateau à échouage en forme de coquille de noix. La maison du pêcheur est à l'image de l'habitat traditionnel modeste des pêcheurs. Seules deux pièces la composent : la salle à vivre et la chambre.



SENTIER



Le Cap Gris-Nez

 29,2 km •  7h00 • **Départ** Audresselles – Église

Dénivelé positif cumulé  354 m • **Balises circuit** 

À seulement 28 km des côtes anglaises, le Cap Gris-Nez est l'endroit de France le plus proche de l'Angleterre. Le littoral emblématique, classé Grand Site de France depuis 2011, révèle une nature protégée. De petits villages authentiques, comme Audresselles et Wissant témoignent d'un patrimoine maritime préservé. Le sentier traverse la campagne vallonnée, entre pâtures, champs cultivés et fermes traditionnelles.



Terre des 2 Caps Tourisme

Place de la Mairie – 62179 Wissant
Tel +33 (0)3 21 824 800
www.terredes2capstourisme.fr



Photos © C. Cholez, M. Lootens,
Terre des 2 Caps Tourisme

**BE CAREFUL OF TIDES
LET OP DE GETIJDEN
BEACHTEN SIE DIE GEZEITEN**

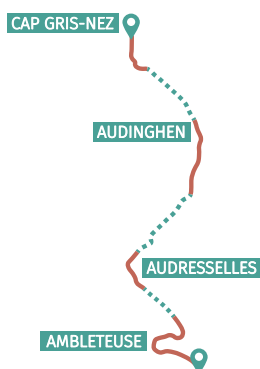
ESCAPADE SUR LA VÉLOMARITIME®

BIKE RIDE ALONG THE VÉLOMARITIME® CYCLE ROUTE
EIN AUSFLUG AUF DER VELOMARITIME® / FIETSEN OVER DE VÉLOMARITIME®

30 KM D'AMBLETEUSE AU CAP BLANC-NEZ

ÉTAPE 1 11 KM

D'AMBLETEUSE AU CAP GRIS-NEZ



À Ambleteuse, rue de l'Ecluse, nous longeons la Slack et ses immenses dunes. Au Café des Baigneurs, nous descendons vers la digue et faisons une pause devant l'impressionnant Fort Vauban qui date du XVII^e siècle. Nous remontons la digue vers le nord et suivons le balisage.

Au rond-point, direction Audresselles via la « voyette à roulettes », à droite après le Musée 39-45. À Audresselles, nous traversons la D 940 vers la plage de galets. Plus loin, nous admirons les maisons de pêcheurs qui font le charme de la station. Nous quittons le village par la rue Robin. Nous rattrapons la véloroute derrière le camping du Noirda. Nous continuons

vers Audinghen. Nous arrivons dans un quartier résidentiel et roulons jusqu'à la place du village. Face à nous se dresse un grand clocher en forme de lyre. Nous poursuivons vers le chemin partagé en direction du Cap Gris-Nez. Nous passons à côté d'un bunker de la Seconde Guerre mondiale.

À l'issue du chemin, nous prenons à gauche vers Framezelle, descendons la rue du Bas et traversons la résidence Les Longères. Enfin nous découvrons la plage de la Sirène, au pied de la falaise du Cap Gris-Nez.



ÉTAPE 2 10 KM

DU CAP GRIS-NEZ À WISSANT



On aperçoit le Cap Blanc-Nez de l'autre côté de la baie. Nous quittons la plage de la Sirène et rebrousseons chemin jusqu'à l'église d'Audinghen. Au croisement avec la D 940, nous prenons à gauche puis tout de suite à droite avant le restaurant l'Astérie.

Nous suivons le balisage vers

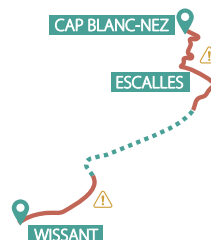
Warinchtun/Le Hamel. Au calvaire, nous tournons à gauche. Dans la rue des Trois Violons, nous apercevons le Cap Blanc-Nez et le Mont de Couple. La mer est à deux pas d'ici ; par temps dégagé, les côtes anglaises pointent le bout de leur nez ! Nous rentrons dans le village de Tardinghen par un chemin communal puis nous nous engageons sur un chemin partagé avec vue saisissante sur les marais.

Nous continuons sur la véloroute jusqu'à la D 940. Il faudra emprunter la route sur 1 km pour rejoindre Wissant. Dans le village, nous prenons la première à gauche puis remontons la rue Carrier-Belleuse jusqu'à la place de la Mairie.



ÉTAPE 3 8,5 KM

DE WISSANT AU CAP BLANC-NEZ



Nous contournons la place de Wissant jusqu'au petit pont. Bordé par la rivière, l'Hôtel de la Plage, avec son ancienne enseigne et ses volets en bois, nous plonge au siècle dernier. Nous poursuivons dans la rue Paule Crampel. À la jonction avec la D 940, nous prenons à gauche pour sortir du village.

Nous continuons sur la route en direction du Cap Blanc-Nez pendant un peu plus d'1 km avant de rattraper la piste cyclable dans le virage, à hauteur de la Mine d'Or.

Nous prenons à droite dans le chemin partagé et commençons l'ascension vers Escalles. Nous profitons du point de vue sur le Cap Blanc-Nez et l'obélisque de la Dover Patrol. Nous laissons le chemin à gauche pour redescendre tout droit vers le « Tape-Cul ». Il reste 2,5 km pour rejoindre le Cap Blanc-Nez par la route. Nous continuons donc rue du Château d'Eau puis à gauche route de Peuplingues. Au croisement avec la D 940, nous montons le « Vigneau » à droite jusqu'au sommet du Cap Blanc-Nez (attention, route dangereuse).

